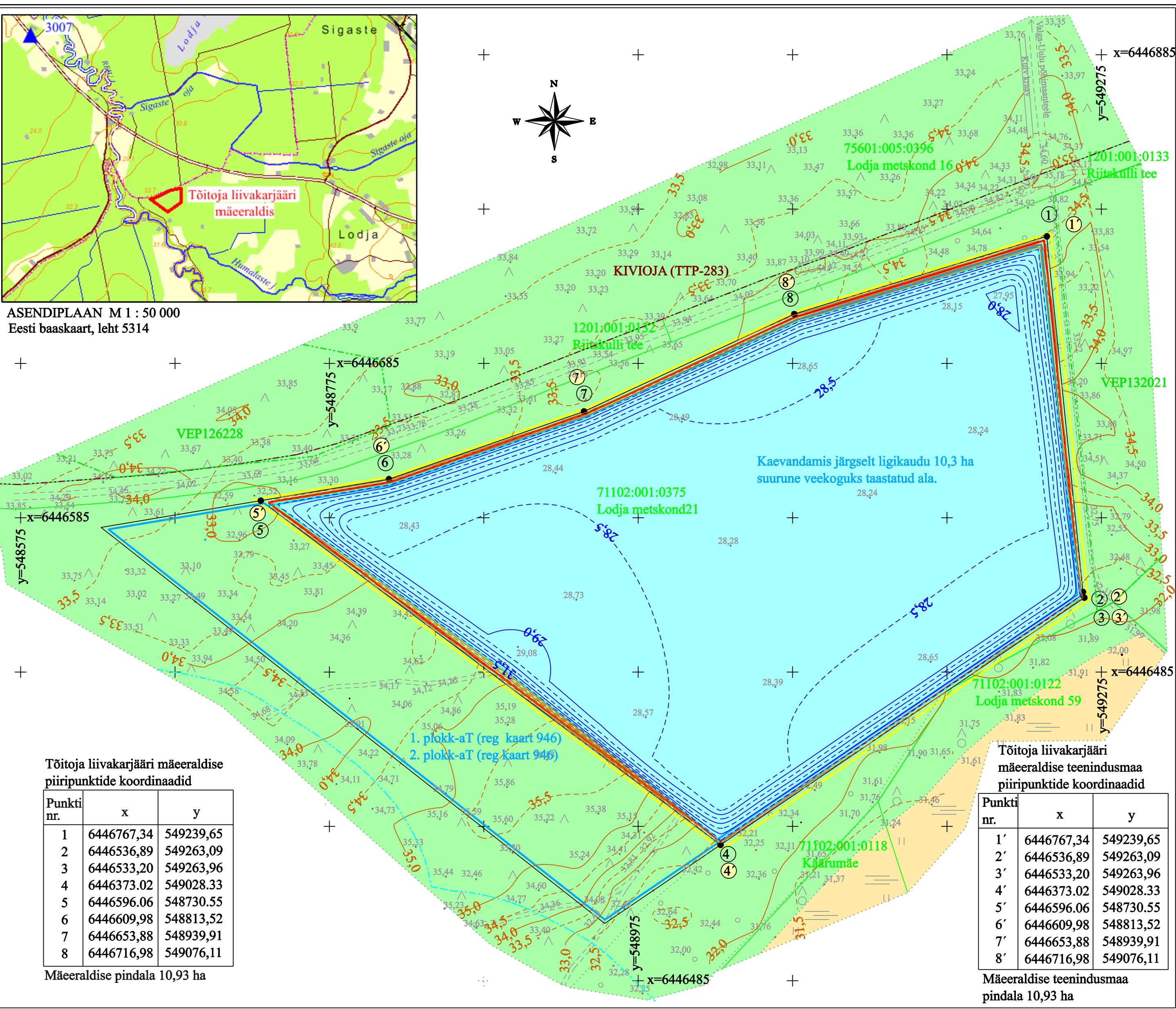



ASENDIPLAAN M 1 : 50 000
Eesti baaskaart, leht 5314



Tõitoja liivakarjääri mäeeraldise
piiripunktide koordinaadid

Punkti nr.	x	y
1	6446767,34	549239,65
2	6446536,89	549263,09
3	6446533,20	549263,96
4	6446373,02	549028,33
5	6446596,06	548730,55
6	6446609,98	548813,52
7	6446653,88	548939,91
8	6446716,98	549076,11


Mäeeraldise pindala 10,93 ha

Tõitoja liivakarjääri
mäeeraldise teenindusmaa
piiripunktide koordinaadid

Punkti nr.	x	y
1'	6446767,34	549239,65
2'	6446536,89	549263,09
3'	6446533,20	549263,96
4'	6446373,02	549028,33
5'	6446596,06	548730,55
6'	6446609,98	548813,52
7'	6446653,88	548939,91
8'	6446716,98	549076,11

Mäeeraldise teenindusmaa
pindala 10,93 ha

- LEPPEMÄRGID**
- Tõitoja mäeeraldise =Tõitoja mäeeraldise teenindusmaa piir, piiripunkt ja selle number
 - Aktiivse tarbevaru ploki piir (reg kaart 946)
 - Katastriüksuse piir, tunnus ja nimetus
 - Maapinna samakõrgusjoon
 - Veekogu põhja samakõrgusjoon
 - Ranna või kalda piiranguvööndi piir
 - Maaparandushoiuala piir
 - Vääriselupaiga piir
 - Riikliku põhivõrgu (tihendusvõrgu) punkt asendiplaanil



Märkused:

- Koordinaadid L-Est 97 süsteemis, kõrgused EH2000 süsteemis.
- Mõõdistamise alus: Koordinaadid on seotud riikliku geodeetilise põhivõrguga GPS püsijaamade võrgu GeoNet vahendusel. Mõõdistamine on teostatud GPS RTK liikuvjaama Trimble R8 abil.
- Lähtekoordinaadid ja kõrgus: Riikliku põhivõrgu (tihendusvõrgu) punkt: Ristiküla99/3007 x= 64449223,7 y= 546807,3 H= 24,315.
- Mõõdistas: S. Kärber (mäetehnik, tase 5; kutsetunnistus nr 100801), mõõdistamise aeg - mai 2016.
- Kasutatud: Maa-ameti poolt väljastatud katastriüksuste digitaalseid piire seisuga 30.08.2016.
- Kasutatud tarkvara: Microstation V8.

TÕITOJA LIIVAKARJÄÄRI MÄEERALDIS (varu seisuga 01.04.2022) Korrastatud ala plaan M 1:2000		Graafiline lisa 3
Töö:	Tõitoja liivakarjääri mäeeraldise kaevandamise loa taotlus	Töö nr 22-579
Asukoht:	Pärnu maakond, Saarde vald, Lodja küla	0 20 40 80 m
Tellija:	Lindamäe OÜ Jalaka 4, Pärnu linn, Pärnu 80010, e-mail: donald.agasild@gmail.com, tel. 5644856	Tellija esindaja: Donald Agasild
MAAVARAURINGUD OÜ Reg. nr 14346587 Liiva 41 50303 Tartu		Mai 2022
Koostas: geoloogiainsener Rein Sinisalu, e-mail: rein.sinisalu@gmail.com Toimetas: geoloogiainsener Mati Rammo, e-mail: matirammo4@gmail.com		Allkiri: